 <b>CONCEJO DE BOGOTÁ, D.C.</b>	PROCESO CONTROL POLÍTICO	CÓDIGO: CTP-FO-004
	PRESENTACIÓN PROPOSICIONES	VERSIÓN: 01
		FECHA:

**PROPOSICIÓN No. 196 DE 2025 3 de febrero de 2025**

Aprobada en: **COMISIÓN PRIMERA PERMANENTE DEL PLAN DE DESARROLLO Y ORDENAMIENTO TERRITORIAL**

Tema: **“TRANSFORMANDO CIUDAD: TRANSMICABLE SAN CRISTÓBAL”**

Facultades: De conformidad con las disposiciones contenidas en el Artículo 14 del Decreto Ley 1421 de 1993 y los Artículos 52 y 53 del Acuerdo N° 741 de 2019 – Reglamento Interno del Concejo de Bogotá, Distrito Capital.

Citados: INSTITUTO DE DESARROLLO URBANO (IDU) - EMPRESA DE RENOVACIÓN Y DESARROLLO URBANO DE BOGOTÁ (RENOBO) – TRANSMILENIO S.A. - SECRETARÍA DISTRITAL DE DESARROLLO ECONOMICO – SECRETARÍA DISTRITAL DE MOVILIDAD - CONTRALORÍA DE BOGOTÁ – PERSONERÍA DE BOGOTÁ – VEEDURÍA DISTRITAL.


Invitados:

Cítese al Directo del Instituto de Desarrollo Urbano (IDU), Director de RENOBO, Secretarias de la Secretaria Distrital de Movilidad, Gerente De Transmilenio, Secretaría Distrital de Hábitat y Secretaria de Desarrollo Económico, el Contralor Distrital, Personero Distrital y Veedora Distrital; con el fin de responder a la Corporación el siguiente cuestionario de control político. De conformidad con las disposiciones contenidas en el Artículo 14 del Decreto Ley 1421 de 1993 y los Artículos 52, 53 y 54 del Acuerdo 741 de 2019 – Reglamento Interno del Concejo de Bogotá, Distrito Capital, acorde con sus competencias:

**Cuestionario:**


1. Sírvase explicar ¿Cuál ha sido la inversión del Proyecto Cable aéreo de San Cristóbal? ¿En que se ha designado los rubros de esa inversión? ¿En qué fechas? Discrimine en un Excel el monto de los compromisos, transferencias y gastos que se han efectuado del proyecto, el objeto de estos recursos, la fecha en la que se realizaron, la entidad o persona a quien se canceló.
2. Frente a este proyecto ¿Cuál es el porcentaje de avance físico que presenta la obra hasta la fecha? ¿Cuál es el avance respecto a ejecución presupuestal que tiene la obra? ¿Cuál es el cronograma que se tiene para este Proyecto? ¿Se está cumpliendo con los tiempos?
3. El cable es de 2.8 km de longitud, conecta el portal 20 de Julio con las estaciones La Victoria y Altamira, sírvase indicar:

## Proposición No. 196 del 3 de febrero de 2025

 CONCEJO DE BOGOTÁ, D.C.	PROCESO CONTROL POLÍTICO	CÓDIGO: CTP-FO-004
	PRESENTACIÓN PROPOSICIONES	VERSIÓN: 01
		FECHA:

- a. ¿Cuántas personas se verán beneficiadas de este proyecto? ¿Cuál es la capacidad instalada con la que contará el TransMiCable San Cristóbal?
  - b. ¿Cuáles fueron las razones técnicas y económicas por las que el TransMiCable llegará hasta la estación de Altamira? ¿Se ha proyectado realizar una segunda etapa del TransMiCable para aumentar el número de estaciones?
4. Sírvase explicar ¿Cómo se dio el proceso de licitación del Proyecto? ¿Cuál fue el tipo de licitación y contratación pública que se lección para este proyecto? ¿En qué fechas? ¿Cuántas empresas se presentaron en la licitación para la construcción del proyecto? ¿Cuáles fueron los aspectos que se tuvieron en cuenta para seleccionar a la empresa ganadora? ¿Quién ganó la licitación? ¿Qué empresas lo conforman? ¿Con que porcentaje accionario? ¿De las empresas que lo confirman alguna presenta multa, sanción o incumplimiento en firme? ¿En qué consiste? ¿Cuál es el número de contrato para la construcción del Proyecto? ¿Cuál es el número de SECOP? Sírvase remitir el documento completo del contrato para la construcción del Cable.
5. Sírvase indicar ¿Quién asumió la interventoría del Proyecto? ¿Cuál es el monto de la interventoría? ¿Cuál es el número de contrato de la interventoría? ¿Ha realizado algún hallazgo del proyecto la interventoría? ¿En que han consistido? ¿Ha remitido alguna de esta información a los entes de control? ¿Cuáles y cuántos informes han presentado hasta la fecha? Sírvase remitir los informes y documentos con los hallazgos, conclusiones o información relevante que haya remitido la interventoría.
6. El proyecto contará con 240 cicloparqueaderos divididos entre las estaciones de La Victoria y Altamira, así como 17 800 m2 de espacio público
  - a. ¿Cómo se realizó la proyección de los cicloparqueaderos en cada estación? ¿Quiénes podrán usar estos cicloparqueaderos?
  - b. Además de los cicloparqueaderos ¿Se contará con algún otro tipo de servicio al interior de las estaciones? ¿En qué consisten?
  - c. ¿Cuál es la proyección en el espacio público? ¿Qué estrategias se adelantarán para que exista apropiación del espacio público y de este proyecto por parte de la comunidad? ¿Cuánto se invertirá en el mejoramiento del espacio público? ¿Qué entidad asumirá la mejora de este espacio?
7. Sírvase explicar ¿Cómo funciona el componente de presupuesto y cronograma del Proyecto? ¿Cuál fue el cronograma y presupuesto para cada una de las etapas del proyecto? ¿Cuál ha sido la ejecución presupuestal que presenta a la fecha cada uno de las etapas? ¿A qué se debe esta ejecución? Sírvase remitir en un documento Excel esta información.
8. Con respecto al componente social, sírvase indicar:
  - a. ¿Cuál fue la gestión social que se realizó en cada etapa del Proyecto? ¿Cuántos procesos de socialización se realizaron? ¿En qué puntos? ¿En qué fechas? ¿Cuantas Informe consolidado gestión social
  - b. ¿Cuál fue el diagnóstico socioeconómico que se realizó para este proyecto? ¿Cuál fue la identificación, evaluación y análisis de los


## Proposición No. 196 del 3 de febrero de 2025

 CONCEJO DE BOGOTÁ, D.C.	PROCESO CONTROL POLÍTICO	CÓDIGO: CTP-FO-004
	PRESENTACIÓN PROPOSICIONES	VERSIÓN: 01
		FECHA:

impactos sociales que se elaboraron? ¿Cuáles fueron los principales impactos sociales positivos y negativos que se encontraron?


9. Con respecto al componente de predios ¿Cuántos predios del sector tuvieron que iniciar proceso de enajenación voluntaria? ¿Dónde están ubicados? ¿Cuál fue el valor del avalúo realizado por el IDU que se le comunicó a estos predios para la enajenación? ¿Existió alguna reclamación, observación y/o contradicción de este avalúo por parte de los propietarios? ¿Cuál fue el proceso y respuesta que se les dio a los propietarios? ¿En qué etapa va esta enajenación? Sírvase relacionar en un documento Excel la siguiente información de los predios que iniciar proceso de enajenación voluntaria:
  - a. Dirección del predio
  - b. Tipo de predio: comercial, de vivienda, mixto
  - c. Nombre del propietario
  - d. Fecha de inicio del proceso de enajenación
  - e. Etapas que se han realizado con el predio
  - f. Estado actual del proceso
  - g. Valor del avalúo
  - h. Cronograma de pagos del predio
10. Sírvase explicar con respecto al componente de predios ¿Cuántos iniciaron proceso de resolución de expropiación? ¿Dónde están ubicados? ¿Cuáles fueron las razones por las que se inició ese proceso de expropiación? ¿Qué etapas se desarrollaron con los propietarios antes de la expropiación? ¿Qué implica esa resolución de expropiación para los propietarios? Sírvase relacionar en un documento Excel la siguiente información de los predios:
  - a. Dirección del predio
  - b. Tipo de predio: comercial, de vivienda, mixto
  - c. Nombre del propietario
  - d. Fecha de inicio del proceso de enajenación
  - e. Etapas que se han realizado con el predio
  - f. Estado actual del proceso
  - g. Valor del avalúo
  - h. Cronograma de pagos del predio
11. Con respecto al tema de traslado de redes ¿Cómo va este tema en el Proyecto del Cable de San Cristóbal? ¿Cuál es el avance que se ha tenido? ¿Qué tipo de redes se han trasladado? ¿Cuántas hacen falta? ¿Qué problemas se han presentado? ¿Cuál es el rubro que se destinó para el tema de traslado de redes?
12. Frente al Componente ambiental y de paisajismo sírvase explicar:
  - a. ¿Cuál es el Plan de manejo de fauna silvestre urbana? ¿Se realiza algún tipo de monitoreo ambiental? ¿En qué consiste?
  - b. ¿Existe algún documento técnico de proyecto paisajismo? ¿En qué consiste? ¿Cuáles son las áreas más estratégicas de este documento técnico?
13. Frente al Proyecto Integral de Revitalización en el ámbito del Cable Aéreo San Cristóbal (CASC), sírvase explicar:

## Proposición No. 196 del 3 de febrero de 2025

 CONCEJO DE BOGOTÁ, D.C.	PROCESO CONTROL POLÍTICO	CÓDIGO: CTP-FO-004
	PRESENTACIÓN PROPOSICIONES	VERSIÓN: 01
		FECHA:

- a. ¿En qué consiste este Proyecto? ¿Cuáles son las áreas de intervención?  
¿En qué consiste cada intervención? ¿Cuál es el presupuesto del Proyecto y el que se destinara a cada área de intervención? ¿Qué entidad será la veedora de estos recursos?
  - b. ¿Se ha suscrito algún tipo de convenio para llevar a cabo este Proyecto?  
¿En que han consistido?
  - c. Tenemos entendido que se desarrollarán las Manzanas del Cuidado Altamira y La Gloria ¿Cómo se articularán con el Proyecto Integración de Revitalización y el Cable Aéreo San Cristóbal (CASC)? ¿Cuál es la inversión para la consolidación de estas Manzanas del cuidado? ¿Dónde estarán ubicadas? ¿Bajo qué modalidad de contratación pública se elaborarán y/o crearán estas manzanas? ¿Cuáles son las fases de proyección de estas Manzanas del cuidado? ¿Qué entidades intervendrán en estas fases?
- 14.** Sírvase explicar ¿Cuáles son las acciones en materia de veeduría y control que se ha realizado desde las diferentes entidades como Contraloría, Personería y Veeduría Distrital sobre el Cable Aéreo de San Cristóbal? ¿Se ha revivido algún PQRS por parte de la comunidad sobre el Cable Aéreo? ¿En que ha consistido? ¿Cuál es el seguimiento y el acompañamiento que se ha realizado a la comunidad?
- 15.** Sírvase explicar ¿Cuál es el impacto del Cable Aéreo de San Cristóbal a nivel social y económico? ¿Se ha realizado algún estudio por parte de la Secretaría Distrital de Desarrollo Económico?
- 16.** Sírvase indicar ¿Cuáles son las acciones que se realizaron desde la Secretaria Distrital de Hábitat en materia de transformación del espacio público en los alrededores del Cable Aéreo de San Cristóbal? ¿Se trabajará de forma interdisciplinar? ¿En qué equipamientos en los espacios públicos se están trabajando desde la Secretaría Distrital de Hábitat alrededor a la obra del cable? ¿Dónde están ubicadas estas intervenciones? Sírvase relacionar en un documento en Excel información como:
- a. Ubicación del equipamiento
  - b. Tipo de espacio publico
  - c. Tipo de intervención
  - d. Presupuesto destinado a la intervención
  - e. Entidad, persona natural o jurídica que realiza la intervención
  - f. Cantidad de población beneficiada
  - g. Fecha de inicio de la intervención
  - h. Fecha de finalización de la intervención
  - i. Numero de contrato y/o convenio que se firmó para la intervención
  - j. Número del Proyecto de Inversión de la Secretaria con el que se relaciona esta intervención
- 17.** Sírvase indicar ¿Cuál ha sido el acompañamiento de la Secretaría Distrital de Movilidad en este Proyecto? ¿En que ha consistido? ¿Cómo se ha avanzado en los Planes de Manejo de Transito de este Proyecto?


## Proposición No. 196 del 3 de febrero de 2025

 <b>CONCEJO DE BOGOTÁ, D.C.</b>	<b>PROCESO CONTROL POLÍTICO</b>	CÓDIGO: CTP-FO-004
	<b>PRESENTACIÓN PROPOSICIONES</b>	VERSIÓN: 01
		FECHA:


18. Sírvase explicar ¿Cuál ha sido el acompañamiento Transmilenio en este Proyecto? ¿En que ha consistido? ¿Quién asumirá la administración de este proyecto después de concluida la obra? ¿Se ha realizado algún estudio sobre el costo de mantenimiento y operación del Cable aéreo?


Cordialmente,

  
**JUAN MANUEL DÍAZ MARTÍNEZ**  
Concejal de Bogotá D.C.  
Citante principal

  
**FERNANDO LÓPEZ GUTIÉRREZ**  
Concejal de Bogotá D.C.  
Partido Nuevo liberalismo

  
**JUAN JAVIER BAENA**  
Concejal de Bogotá, D.C.  
Partido Nuevo Liberalismo

  
**CRISTINA CALDERÓN RESTREPO**  
Concejal de Bogotá D.C.  
Vocera de la Bancada Partido Nuevo  
Liberalismo

  
**JESÚS DAVID ARAQUE MEJÍA**  
Concejal de Bogotá, D.C.  
Partido Nuevo Liberalismo

  
**RICARDO ANDRÉS CORREA**  
Concejal de Bogotá, D.C.  
Partido Nuevo Liberalismo